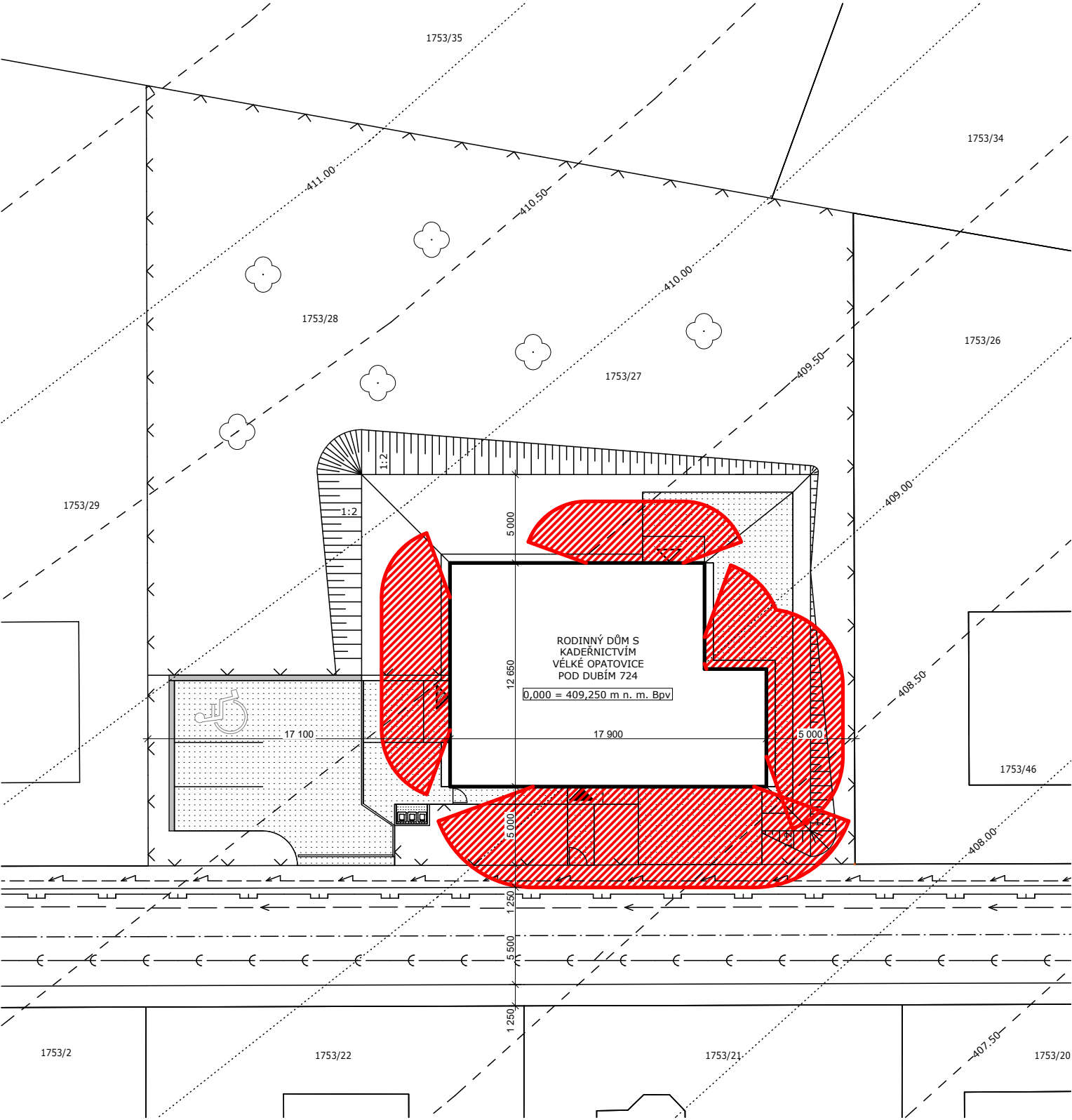
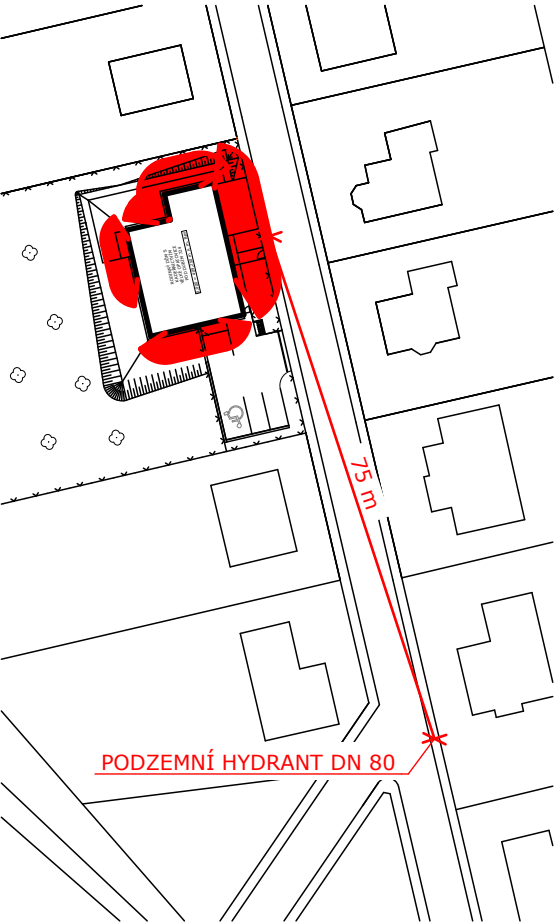


SITUACE - M 1:300



VNĚJŠÍ ODBĚRNÁ MÍSTA
M 1:1000

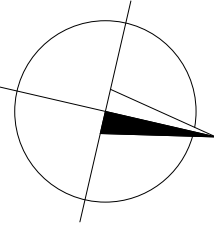


LEGENDA ZNAČEK INŽENÝRSKÝCH SÍTÍ

- JEDNOTNÁ KANALIZACE
- VODOVODNÍ POTRUBÍ
- PLYNOVODNÍ POTRUBÍ NÍZKOTLAKÉ
- SILOVÉ VEDENÍ NÍZKÉHO NAPĚTÍ

LEGENDA ZNAČEK

- POŽÁRNĚ NEBEZPEČNÝ PROSTOR
- JEDNOTLIVÝ STROM
- OPLOCENÍ OBEKTU, VLASTNICTVÍ Z JEDNÉ STRANY, VÝŠKA 1,8 m
- OPĚRNÁ ZEĎ ZE ZTRACENÉHO BEDNĚNÍ
- HLAVNÍ VSTUP DO OBJEKTU
- VEDLEJŠÍ VSTUP DO OBJEKTU
- VSTUP DO KADEŘNICTVÍ
- UKLÁDÁNÍ KOMUNÁLNÍHO ODPADU



0,000 = 409,25 m n.m., B.p.v. / SOUŘADNICOVÝ SYSTÉM S-JTSK

DRUH PRÁCE	BAKALÁŘSKÁ PRÁCE	
VYPRACOVAL	Vlastimil Hladil	
VEDOUCÍ PRÁCE	doc. Ing. Ladislav Štěpánek, CSc.	
STAVEBNÍK	Vlastimil Hladil, Velká Roudka 56, 679 63 Velké Opatovice	
MÍSTO STAVBY	Velké Opatovice, k. ú. V. Opatovice, p. č. 1753/28, 1753/27	
NÁZEV STAVBY	Rodinný dům s kadeřnictvím ve Velkých Opatovicích	
STAVEBNÍ OBJEKT	SO 01 RODINNÝ DŮM S KADEŘNICTVÍM	
ČÁST	D.1.3 POŽÁRNĚ BEZPEČNOSTNÍ ŘEŠENÍ	
OBSAH:	SITUACE	



VYSOKÉ UČENÍ
TECHNICKÉ V BRNĚ
FAKULTA STAVEBNÍ
ÚSTAV POZEMNÍHO
STAVITELSTVÍ

FORMÁT	2 A4
DATUM	05/2016
STUPEŇ PD	DPS
MEŘITKO 1:300	Č. VÝKRESU D.1.3.01